












INFRASTRUCTURES



-  Réseau ferré
-  Réseau autoroutier, voies rapides
-  Réseau routier principal
-  Aéroport
-  Gare maritime
-  Traversée de Seine (bac)

OCCUPATION DU SOL

-  Zones humides
-  Forêts et milieux semi-naturels

COURS D'EAU (LARGEUR)

-  de 0 à 15 mètres
-  entre 15 et 50 mètres
-  de plus de 50 mètres

-  Pôles Urbains haut-normands
-  Villes secondaires

0 15 30
Kilomètres